










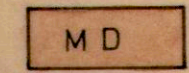
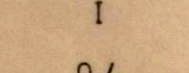
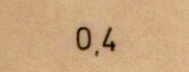





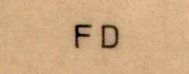



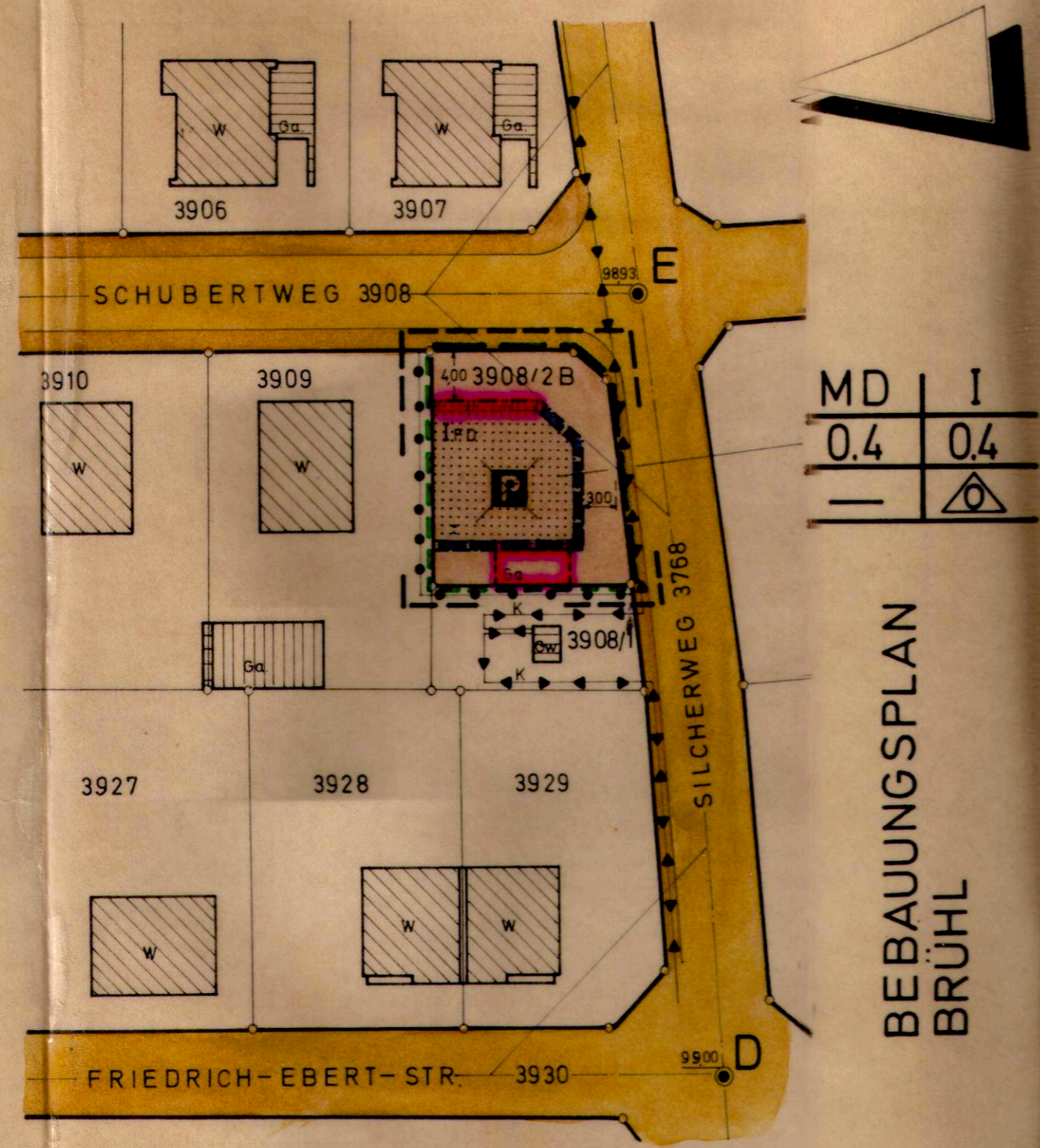


# ZEICHENERKLÄRUNG

-  GRENZE DES RÄUMLICHEN GELTUNGSBEREICHES DES BEBAUUNGSPLANES
-  FESTGESTELLTE STRASSENBEGRÄNZUNGSLINIE
-  FESTZUSTELLEND E
-  AUFZUHEBENDE
-  BESTEHENDE FLURSTÜCKSGRENZEN
-  ABGRENZUNG UNTERSCHIEDLICHER NUTZUNG
-  FESTZUSTELLEND E BAULINIE
-  " BAUGRENZE
-  BESTEHENDE BAUTEN
-  ÜBERBAUBARE FLURSTÜCKSF LÄCHE
-  NICHT ÜBERBAUB.
- GEMISCHTE BAUFL.**
-  M D DORFÖB I E T
-  I ZAH L DER VOLLGESCHOSSE (HÖCHSTGRENZU)
-  0,4 GRUNDFLÄCHENZAHL
-  0,4 GESCHOSSFLÄCHENZAHL
-  O OFFENE BAUWEISE
-  NUR EINZEL- U. DOPELHÄUSER ZULÄSSIG
-  GEHWEG
-  FAHRBAHN
-  AUFZUHEBENDE ÖFFENTLICHE PARKFLÄCHE
-  GARAGEN
-  ELEKTR. LEITUNGEN ÜBER 10KV
-  FD FLACHDACH
-  SICHTWINKEL


## FÜLLSCHEMA DER NUTZUNGSSCHABLONE

BAUGEBIET	ZAH L DER VOLLGESCH.
GRUNDFLÄCHENZ.	GESCHOSSFLÄCHENZ.
BAUMASSENZAHL	BAUWEISE



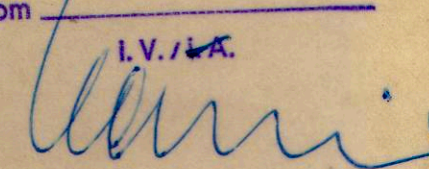
BEBAUUNGSPLAN BRÜHL

## VERFAHRENSVERMERKE :

ALS ÄNDERUNG VOM GEMEINDERAT <sup>ANGENOMMEN</sup> FESTGESTELLT AM <u>25. FEBR. 1972</u>	AUSGELEGT GEM § 12 BBAUG. VOM <u>3.9.1971</u> BIS <u>14.9.1973</u>
ALS ENTWURF GEM § 2 ABS 6 BBAUG. AUSGELEGT VOM <u>7.AUG.72</u> BIS <u>11. SEPT. 72</u>	GENEHMIGUNG U. AUSLEGUNG BEKANNT GEMACHT AM <u>24.8.1973</u> DURCH <u>Tageszeitung</u>
AUSLEGUNG BEKANNT GEMACHT AM <u>28. JULI 72</u> DURCH <u>TAGESZEITUNG</u>	IN KRAFT GETRETEN AM <u>24.8.1973</u>
ALS SATZUNG GEM § 10 BBAUG. VOM GEMEINDERAT BESCHLOSSEN AM <u>20. OKT. 72</u>	DER BÜRGERMEISTER 
GENEHMIGT GEM. § 12 BBAUG. AM <u>16.8.1973</u> DURCH <u>Landratsamt Rhein-Neckar-Kreis</u>	

# GEMEINDE HEMS BACH TEILBEBAUUNGSPLAN

GEWANN: DREISPITZ  
M 1:500  
~~ÄNDERUNG~~

Genehmigt durch Beschluß des  
Rhein-Neckar-Kreises  
Landratsamt  
Kreisbauamt  
Aussenstelle Mannheim  
16. AUG. 1973  
vom  i.v.l.A.

GEFERTIGT, GEMEINDE HEMS BACH, ORTSBAUAMT  
HEMS BACH, DEN 17. Juli 1972  
ORTSBAUAMT 